



A 480 / Berriat-Fusillés-Vercors

Réunion publique

Mardi 7 mai 2019

Direction Urbanisme et Aménagement

Déroulé de la réunion

1. Intervention de la Ville

Vincent Fristot, adjoint à l'urbanisme, au logement, à l'habitat et à la transition énergétique

2. Intervention de la Métropole

Ludovic Bustos, vice-président délégué aux espaces publics et à la voirie

3. Intervention d'AREA

- > présentation des aménagements de l'A480
- > présentation des travaux sur le secteur Berriat/Fusillés/Vercors
- > présentation du projet du nouveau pont du Vercors
- > planning des travaux
- > insertion paysagère et urbaine du projet A480
- > gestion du chantier
- > mesures de protection acoustique
- > contact

Temps d'échanges questions / réponses avec la salle

Gouvernance du projet

Un protocole partenarial Etat/AREA/Métropole/CD38 signé le 10 novembre 2016

- fixe les objectifs partagés des aménagements
- définit les engagements des partenaires
- fixe la gouvernance (comité de pilotage, comité technique)

2 projets :

**RÉAMÉNAGEMENT
A480**

RONDEAU

2 maîtres d'ouvrage :

AREA

ETAT (DREAL)

**1 seul
dossier
d'enquête
publique**

1 Comité de Pilotage

- Etat
- AREA
- Conseil Départemental Isère
- Grenoble-Alpes-Métropole

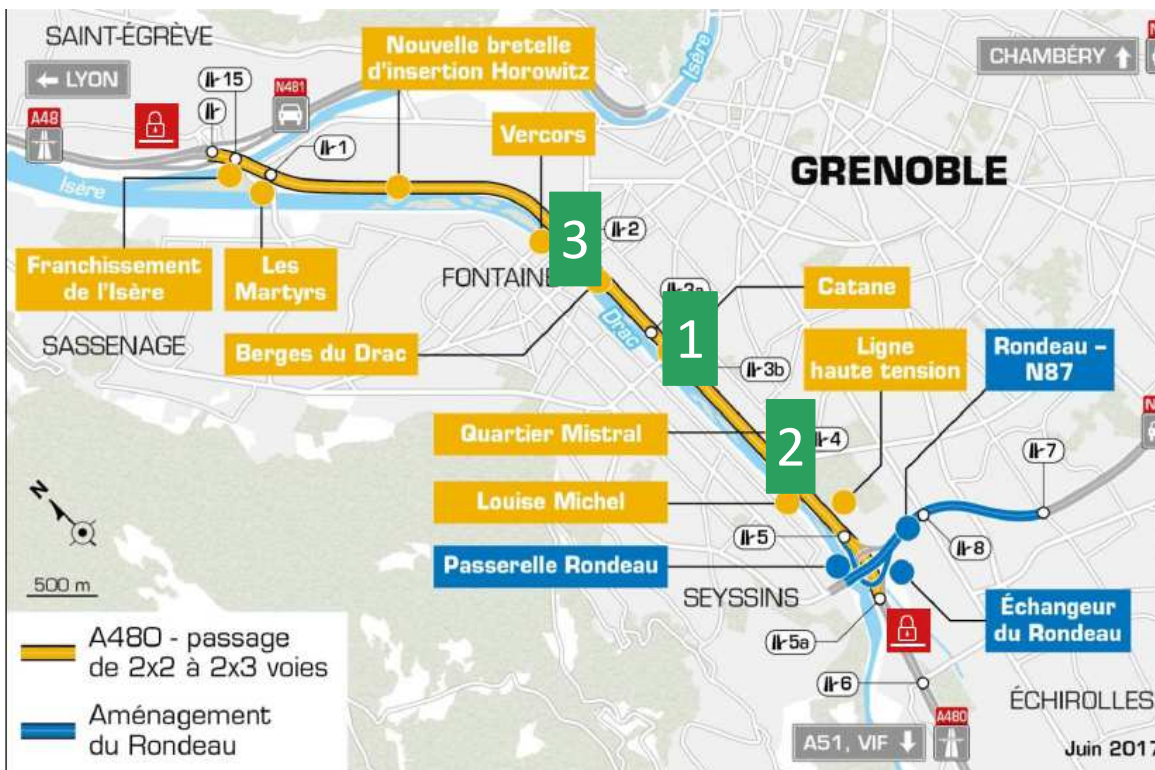
→ Présidé par Préfet de l'Isère

Rôle de la Ville de Grenoble

- Ne fait pas partie du comité de pilotage du projet
- Commune concernée et impactée par les travaux
- A émis plusieurs avis avec réserves sur le projet de réaménagement dans le cadre des enquêtes publiques (en tant que personne publique concernée)
- Organisation de 3 réunions publiques pour transmission de l'information de proximité aux habitants (en complément des réunions organisées par les porteurs du projet en 2017 et 2018)

A480 / Berriat – Fusillés – Vercors

5



3 réunions publiques d'information,
organisées par la **Ville**
en présence d'**AREA,**
maître d'ouvrage du projet **A480**

1. Secteur Catane :

29 janvier 2019

2. Secteur

Mistral/Eaux Claires :

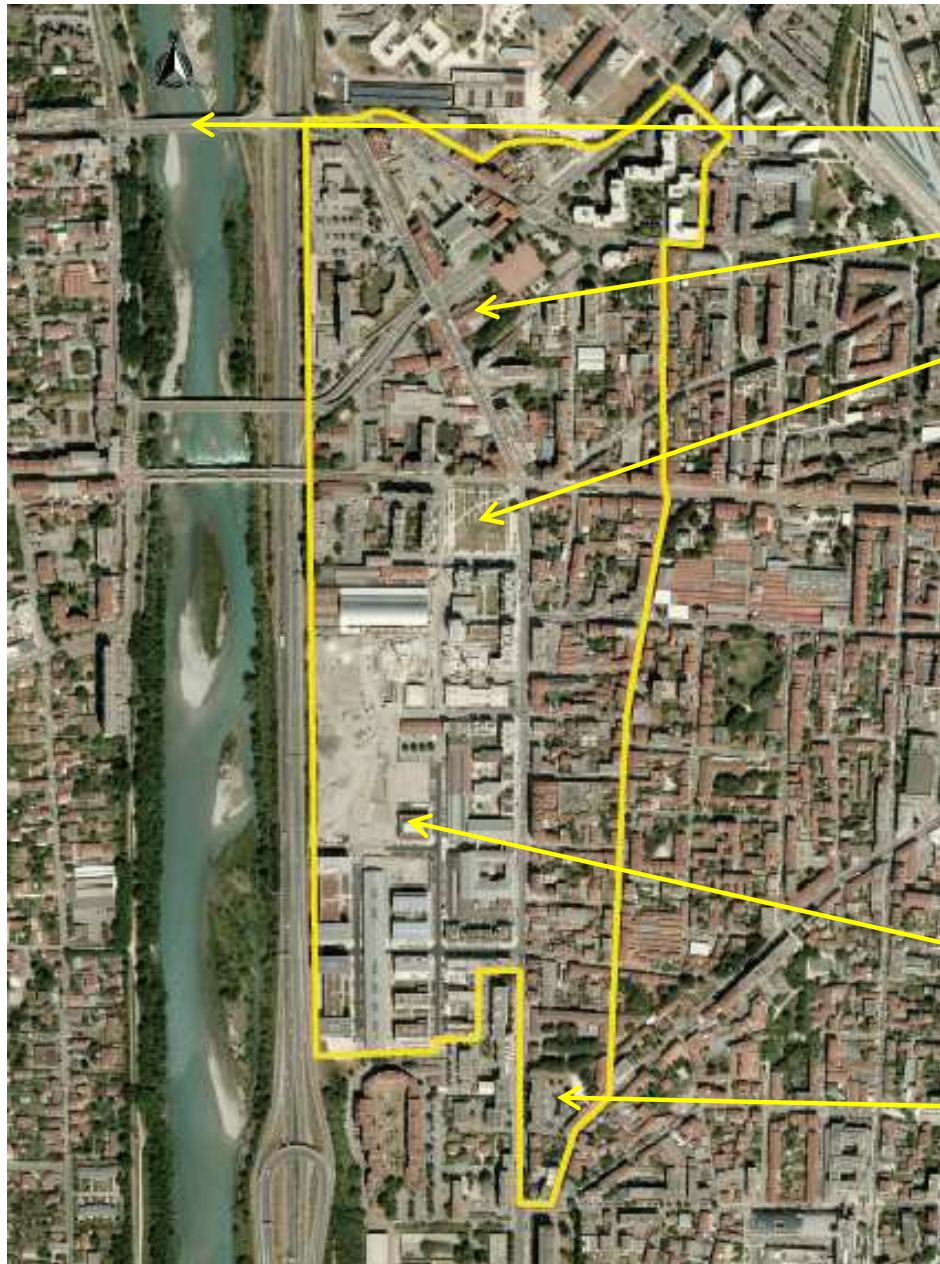
22 mai 2019 (réunion initialement programmée le 7 mars)

3. Secteur

Berriat/Fusillés/Vercors :

7 Mai 2019

A480 / Berriat – Fusillés – Vercors



Pont du Vercors

Ecole Diderot

Square des Fusillés

**Périmètre des riverains
concernées par la
réunion publique
A480/Berriat-Fusillés-
Vercors**

ZAC Bouchayer
Viallet

Ecole Ampère

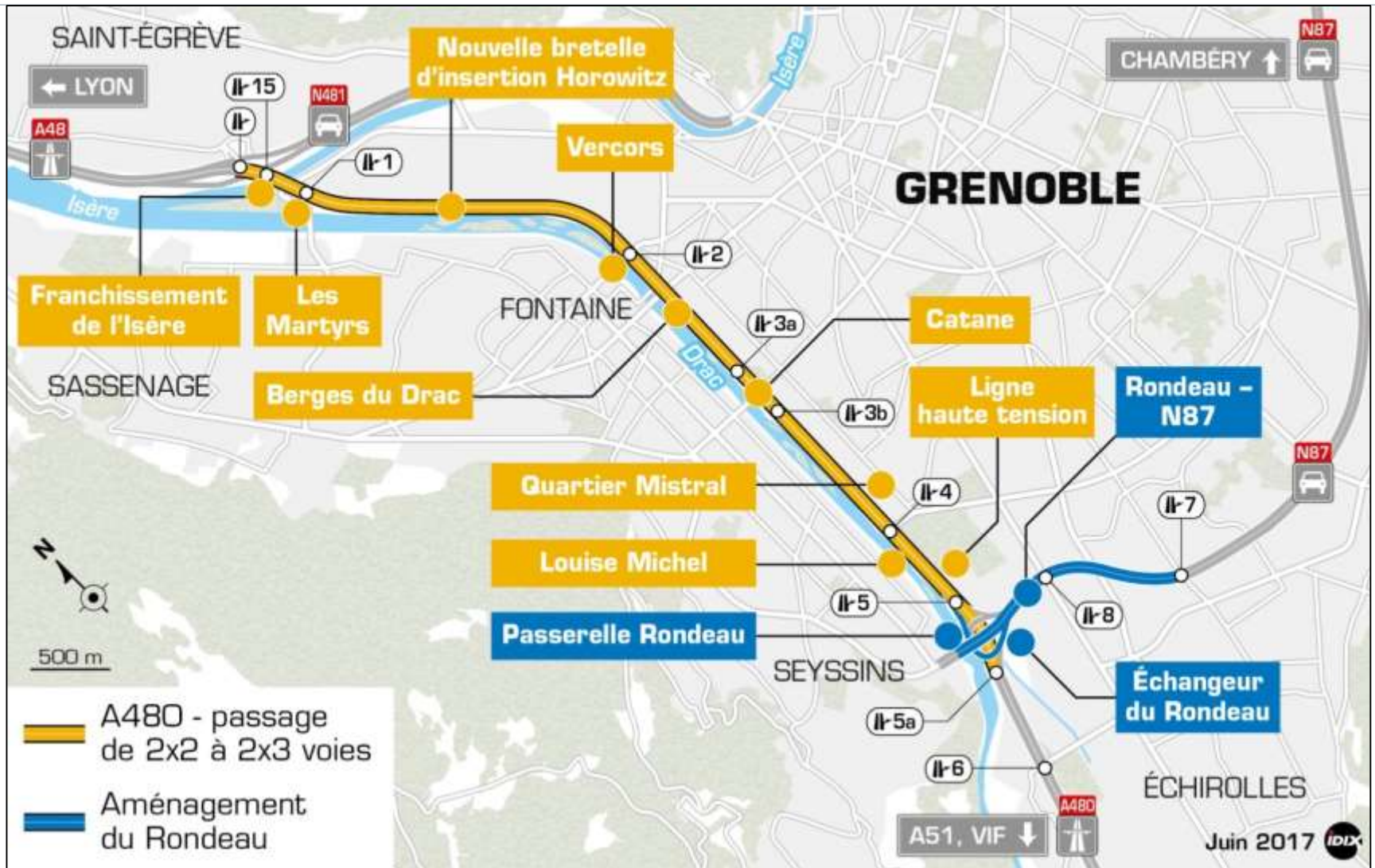
Merci pour votre attention

AMÉNAGEMENT DE L'A480 ET DE L'ÉCHANGEUR DU RONDEAU

Réunion du 7 mai 2019
Vercors - Berriat



LES AMÉNAGEMENTS



POUR LES RIVERAINS



An aerial photograph of a city, likely Bogotá, Colombia, with a large mountain in the background. The city is densely packed with buildings, and the mountain is covered in green vegetation. The sky is blue with some clouds. The title 'ORGANISATION GÉNÉRALE DES TRAVAUX' is overlaid in white text on the left side of the image.

ORGANISATION GÉNÉRALE DES TRAVAUX

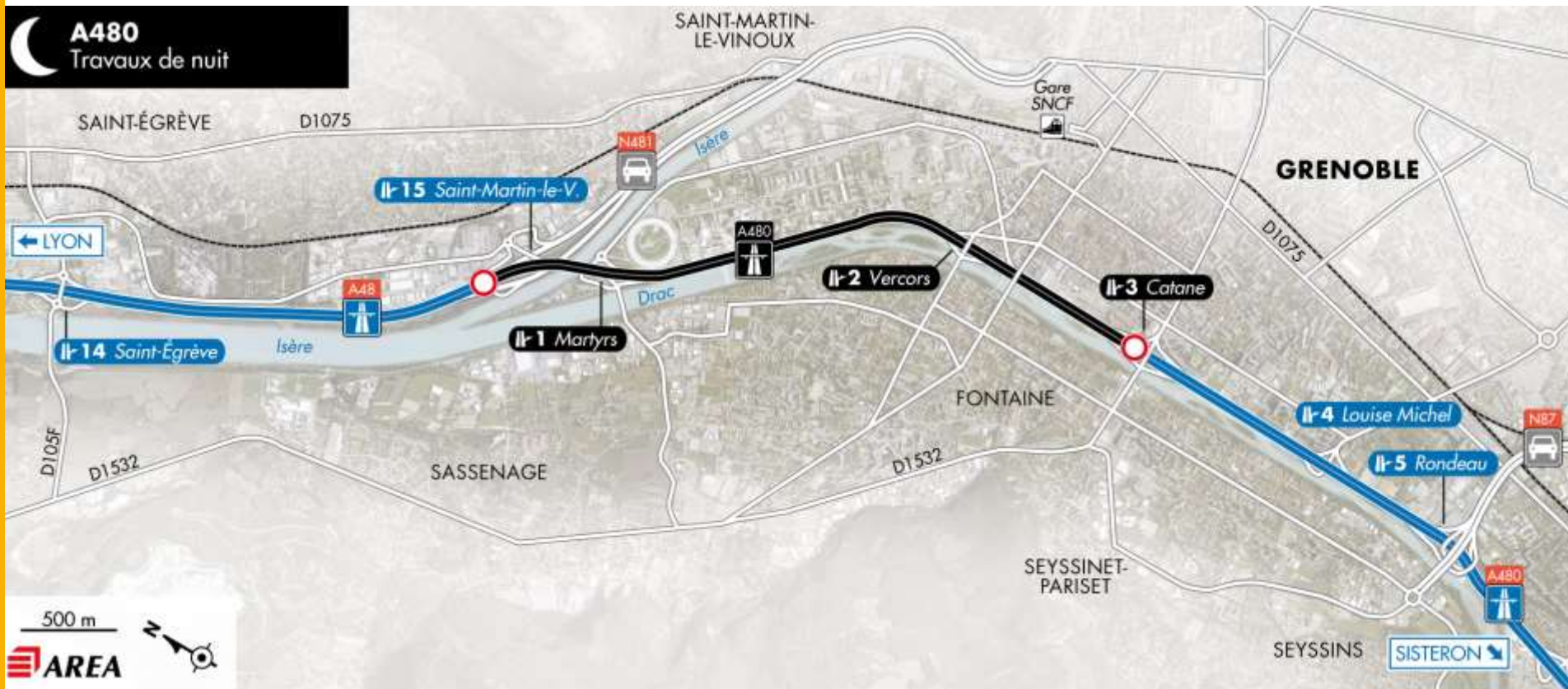
TRAVAUX 2019-2022



TRAVAUX 2019-2022



TRAVAUX 2019-2022



FERMETURES NOCTURNES A480

ITINÉRAIRE DE DÉVIATION : SCHÉMA GÉNÉRAL





UN NOUVEAU PONT DU VERCORS

VERCORS

VERCORS
AUJOURD'HUI



NOUVEAU PONT DU VERCORS

VERCORS
DEMAIN

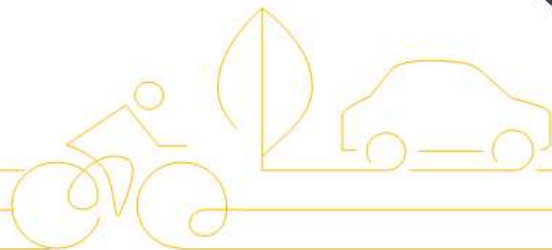


L'ÉCHANGEUR DU VERCORS, VERS PLUS DE CONNECTIVITÉ

La création d'un nouveau pont au niveau de l'échangeur du Vercors permettra :

- un accès direct à l'A480 vers le nord

- Un accès vers Grenoble-Gares depuis l'A480 sans passer par Fontaine et l'avenue Esclangon sans traverser le Drac



NOUVEAU PONT DU VERCORS

VERCORS
DEMAIN



An aerial photograph of a city, likely Lyon, France, showing a dense urban area with red-tiled roofs and modern buildings. In the background, there are large, rugged mountains under a clear blue sky with some light clouds. The text 'INSERTION URBAINE' is overlaid in white on the left side of the image, next to a vertical white bar.

INSERTION URBAINE

AMÉNAGEMENT DES BERGES DU DRAC

PROMENADE
SUR LE DRAC
VÉGÉTALISATION



PLANNING DES TRAVAUX – SECTEUR VERCORS

Construction de la pile centrale du pont
1^{er} semestre 2019



Pose des poutrelles enrobées et bétonnage du nouveau pont
Courant 2021

Aménagement des berges du Drac
Fin 2021



SECTEUR
VERCORS



UN CHANTIER ÉCO-RESPONSABLE

- Chantier propre
- Tri des déchets
- Arrosage pour éviter les poussières



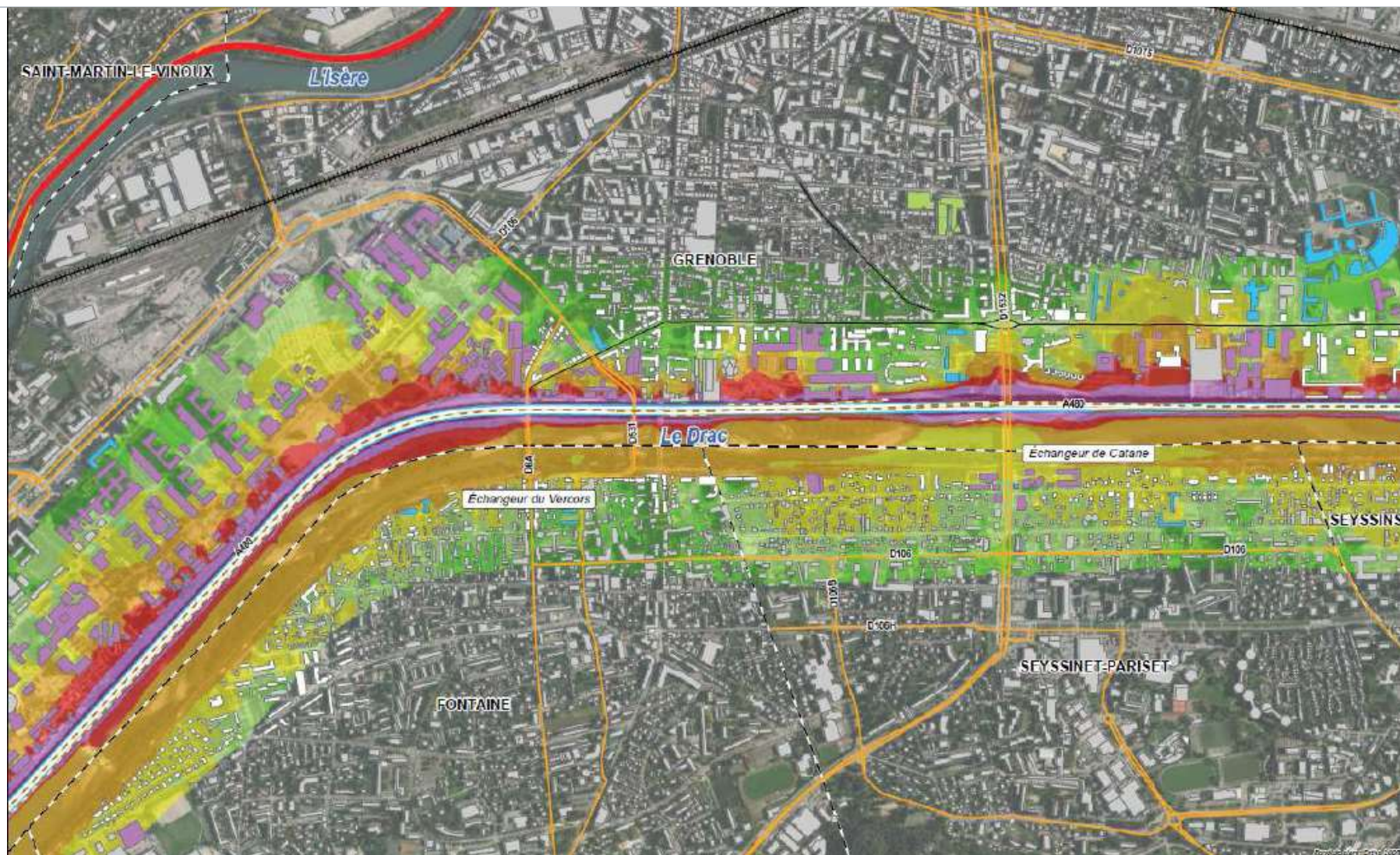
An aerial photograph of a city, likely Bogotá, Colombia, with a large mountain in the background. The city is densely packed with buildings, and the mountain is covered in green vegetation. The sky is blue with some clouds. The title 'PROTECTIONS ACOUSTIQUES' is overlaid in white text on the left side of the image.

PROTECTIONS ACOUSTIQUES

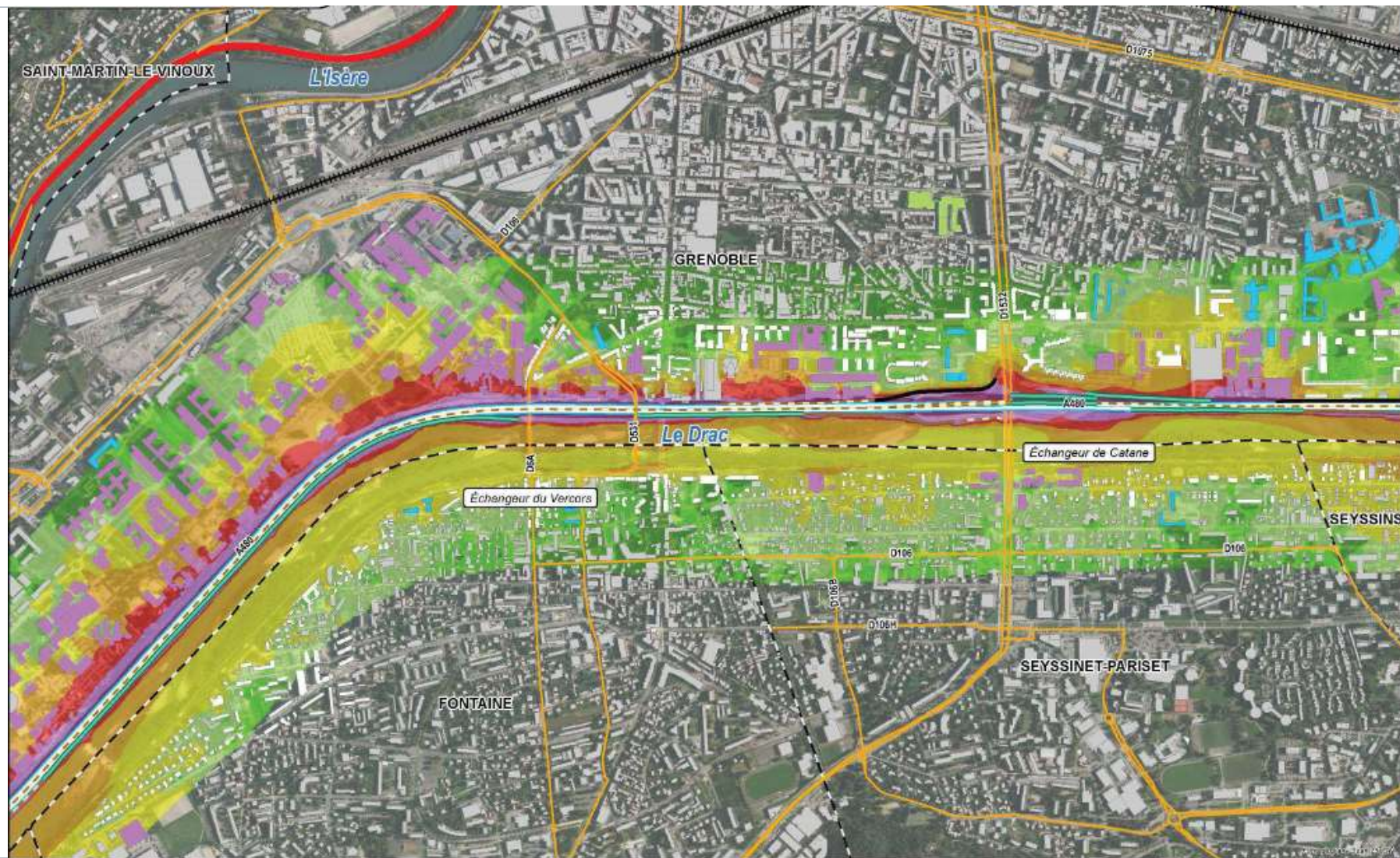
6 KM DE PROTECTIONS



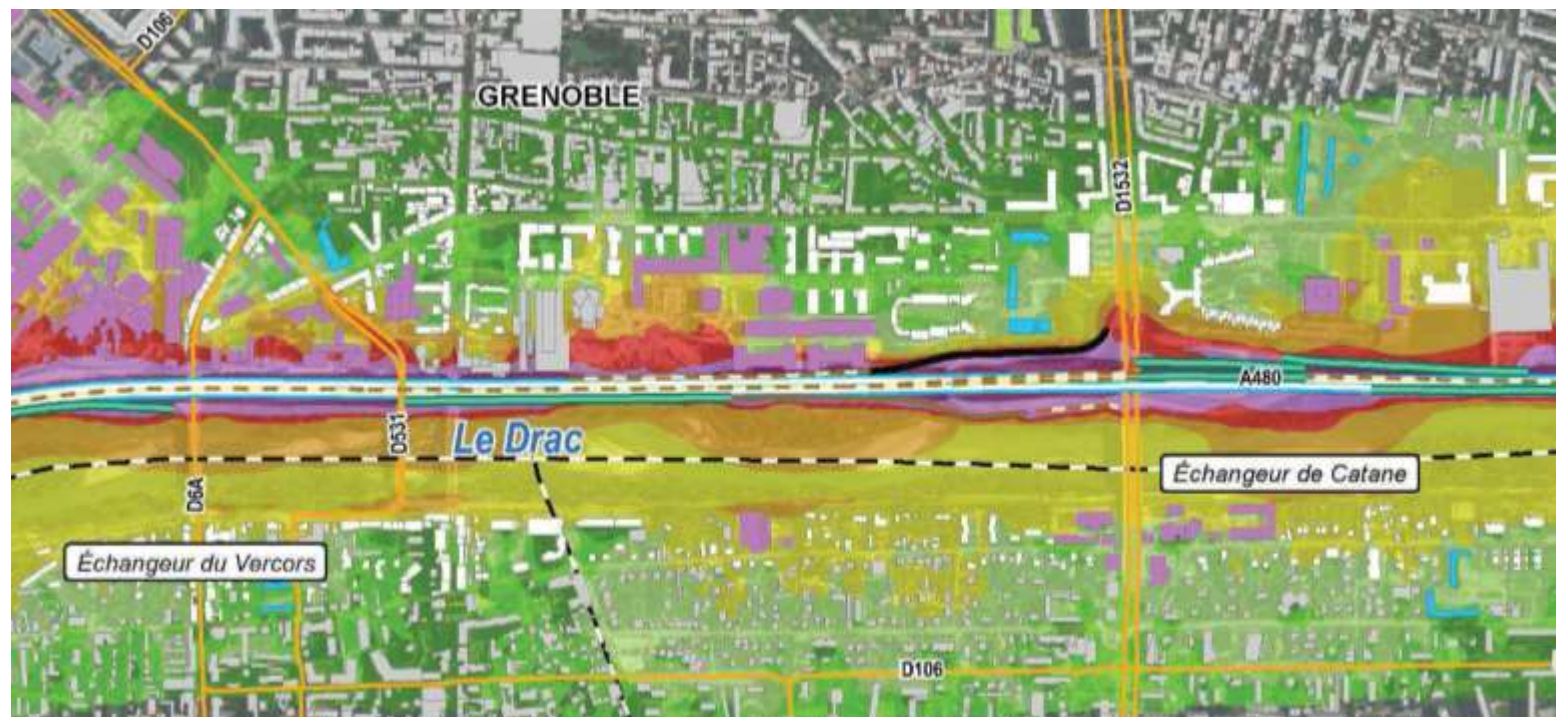
IMPACTS SONORES : ÉTAT INITIAL



IMPACTS SONORES : ÉTAT APRÈS LE PROJET



FOCUS SUR LE SECTEUR



FOCUS SUR LE SECTEUR



IMPACTS SONORES : SECTEUR BERRIAT/VERCORS

- Des mesures acoustiques seront réalisées après la mise en service du tronçon aménagé



SUIVRE L'AVANCÉE DES TRAVAUX

Canaux d'information :

DIGITAL

- a480rondeau.fr
- Réseaux sociaux
- contactsarea@aprr.fr

AFFICHAGE

- Affichage en mairies

RENCONTRES

- Exposition itinérante pour aller au contact des riverains

MERCI

